Buit. ir gamyb. nuot. tink.	Nuotekų kanalizacijos šulinys	5
(inžinerinio tinklo pavadinimas)	(įrenginio pavadinimas)	(įrenginio numeris)
Šalčininkų r. sav., Dainavos k.		72220171
(adresas)		(LKS-94 M 1:500 plano numeris)

ĮRENGINIO PJŪVIAI (matmenys duoti m)

Vertikalinis

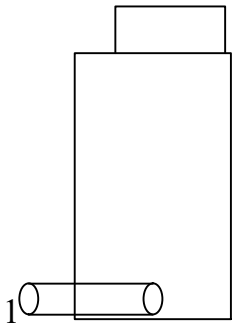

Horizontalinis

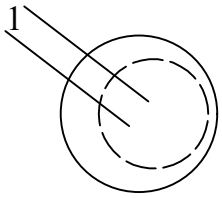

SĄSAJOS SCHEMA

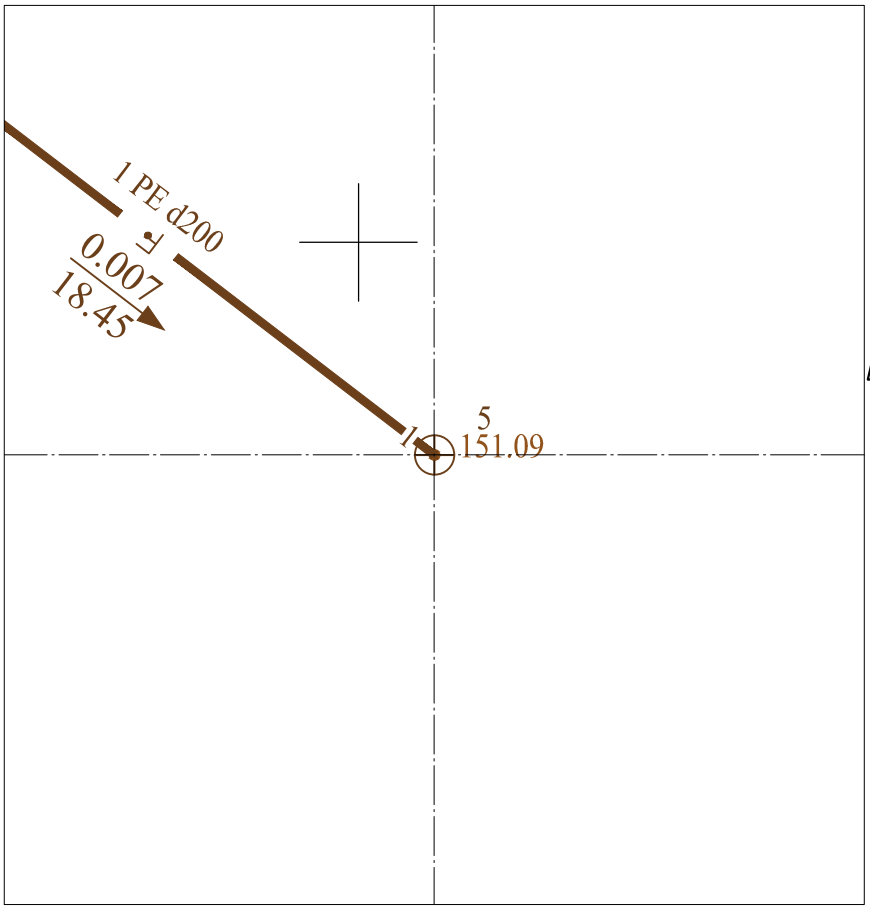

Pavadinimas	Medžiaga	Skersmuo arba matm., mm		Atstumas nuo dangčio, m		Altitudė
Dangtis	bet	700				151.09
Žemė	grunt			0.00		151.09
Sienos	glžb					
Lubos	glžb	1000		0.87		150.22
Dugnas	bet	1000		2.86		148.23
Vamzdžiai Nr. 1	PE	Išorinis	200	Viršus	2.62	148.47
		Vidinis		Apačia	2.82	148.27
Nr. 2		Išorinis		Viršus		
		Vidinis		Apačia		
Nr. 3		Išorinis		Viršus		
		Vidinis		Apačia		
Nr. 4		Išorinis		Viršus		
		Vidinis		Apačia		
Nr. 5		Išorinis		Viršus		
		Vidinis		Apačia		
Nr. 6		Išorinis		Viršus		
		Vidinis		Apačia		
Nr. 7		Išorinis		Viršus		
		Vidinis		Apačia		
Nr. 8		Išorinis		Viršus		
		Vidinis		Apačia		
Nr. 9		Išorinis		Viršus		
		Vidinis		Apačia		
Nr. 10		Išorinis		Viršus		
		Vidinis		Apačia		
Nr. 11		Išorinis		Viršus		
		Vidinis		Apačia		
Nr. 12		Išorinis		Viršus		
		Vidinis		Apačia		

Lipynės: 9
(medžiaga, kiekis)

Ar yra vandens? Ne

Ar yra dujų? Ne

Pastabos:

X = 6012844.56; Y = 562551.94

Objektas:

Matavimus atliko	D. Vosylius (vardas ir pavardė)		
	1GKV-1030 (geodezininko kv.paž.Nr.)	(parašas)	2026-07-15 (data)
Matavimus atliko	(vardas ir pavardė)		
	(geodezininko kv.paž.Nr.)	(parašas)	(data)
Matavimus atliko	(vardas ir pavardė)		
	(geodezininko kv.paž.Nr.)	(parašas)	(data)